

地番図

急傾斜地の崩壊

箇所番号

Ⅱ-3-6-1179

箇所名

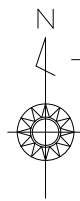
早来北進

凡 例

土砂災害警戒区域等

: 危害のおそれのある土地
(土砂災害警戒区域)

: 著しい危害のおそれのある土地
(土砂災害特別警戒区域)



X=-136400

Y=-34500

Y=-34400

Y=-34300

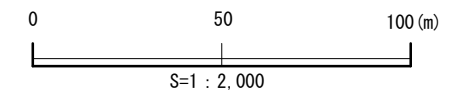
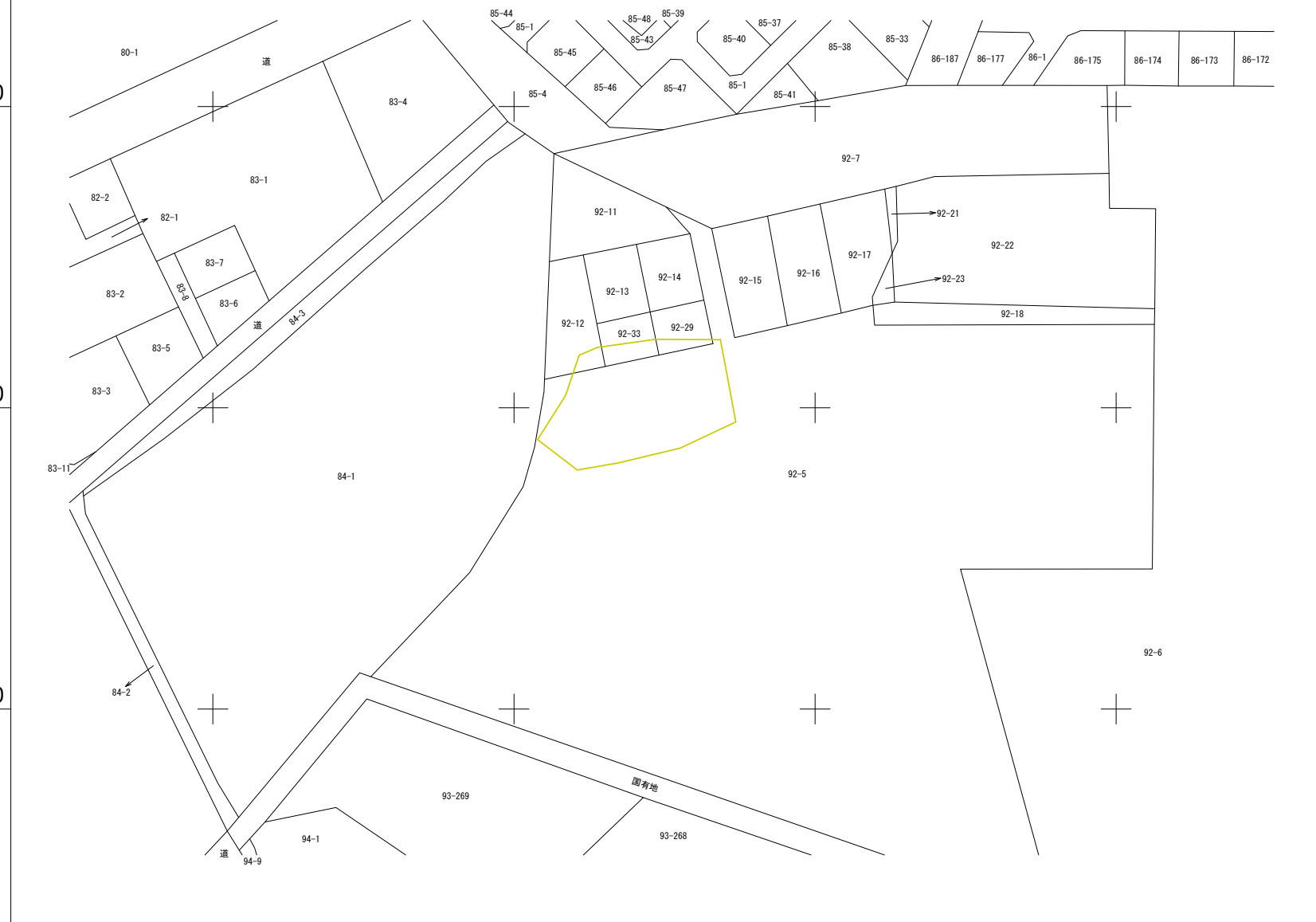
Y=-34200

X=-136500

X=-136600

X=-136700

勇払郡 安平町 早来北進



使用資料

(札幌法務局苫小牧支局証明の法第14条第1項)

作成年度

平成 30 年 3 月

地番図